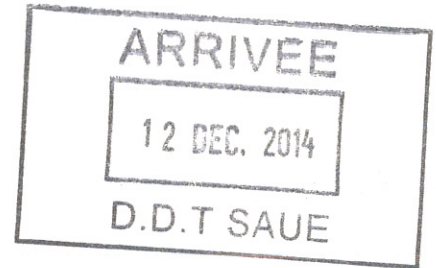




Liberté • Égalité • Fraternité
RÉPUBLIQUE FRANÇAISE

PREFET DE L'OISE



**SERVICE DEPARTEMENTAL
D'INCENDIE ET DE SECOURS**

Groupement Prévision

8 Avenue de l'Europe - ZAE Beauvais Tillé

BP 20870

60008 BEAUVAIS Cedex

Tel. : 03 44 84 20 81

Fax : 03 44 84 20 02

E-mail : service.prevision@sdis60.fr

Tillé, le 5 décembre 2014

Affaire suivie par : M. le LTN COPPIN

Réf. : SL.2014.486

LE DIRECTEUR DEPARTEMENTAL DES SERVICES
D'INCENDIE ET DE SECOURS DE L'OISE

à

Monsieur le Directeur Départemental des Territoires de l'Oise
40 Rue Jean Racine
60000 BEAUVAIS

OBJET : Plan d'Occupation des Sols de la commune de : MONTAGNY EN VEXIN
Collecte des informations en vue du Porter à Connaissance

P.J. : 1 fiche technique.

Dans le cadre de la révision du Plan d'Occupation des Sols de la commune de Montagny en Vexin, vous me demandez de vous fournir les informations utiles relevant de ma compétence.

La défense extérieure contre l'incendie (DECI) est assurée par 16 points d'eau :

- 15 PI de 100 mm
- 1 réserve incendie.

Je vous transmets ces informations sous la forme d'une fiche technique. Celle-ci concerne essentiellement le réseau hydraulique et le réseau voirie selon le type de zone.

D'autre part, je souhaite que mes services soient associés à la révision du Plan d'Occupation des Sols.

Pour tous renseignements complémentaires que vous jugeriez utiles, je vous demande de prendre contact avec le Service Prévision.

Le Directeur Départemental des Services
d'Incendie et de Secours,

Colonel Gilles GRÉGOIRE

Défense Incendie de la commune de MONTAGNY EN VEXIN

60412 MONTAGNY EN VEXIN











































Légende

* Etat
 * Anomalie
 * Visite
 * Accès

X -Indisponible
 -Avec anomalies
 -Non autorisée
 -Problématique

 -En service
 -Sans anomalie
 -Autorisée
 -Sans problème

 -Non conforme
 en service

N°	Type	Adresse	Diamètre d'alim.	Diamètre de sortie	Débits en m ³ / h			Pressions		* Etat	* Anomalie	* Accès	* Visite	Anomalies	Observations
					Maxi	à 1 bar	à 0,6 bar	Statique	Dynamique						
00001	P100	angle rue de la Molière et rue du Bouts des Murs	100	100/2x070		60,00		3,80	3,20					Mesures du service des eaux le 23/07/2014	
00002	P100	rue de la Molière face au numéro 13	100	100/2x070		60,00		4,00	3,00					Mesures du service des eaux le 23/07/2014	
00003	P100	rue de l'Eglise face au numéro 3	100	100/2x070		60,00		4,10	3,00					Mesures du service des eaux le 23/07/2014	
00004	P100	angle rue de la Fontaine et rue du Grès Valois	100	100/2x070		60,00		5,00	3,80					Mesures du service des eaux le 23/07/2014	
00005	P100	angle rue de la Maladredie et rue du Houlelet	100	100/2x070		60,00		4,40	2,20					Mesures du service des eaux le 23/07/2014	
00006	P100	rue de la Carrière à côté du numéro 14	100	100/2x070		60,00		5,00	3,40					Mesures du service des eaux le 23/07/2014	
00007	P100	rue du Grès Valois (n°20)	100	100/2x070		60,00		5,00	3,80					Mesures du service des eaux le 23/07/2014	
00008	P100	Allée des Hironnelles angle rue des Bouvreuils	100	100/2x070		60,00		3,50	2,00					Mesures du service des eaux le 23/07/2014	
00009	P100	rue des Bouvreuils face allée des Mésanges	100	100/2x070		60,00		3,50	2,00					Mesures du service des eaux le 23/07/2014	
00010	P100	Allées des Fauvettes angle rue des Bouvreuils	100	100/2x070		60,00		4,00	2,00					Vu avec Véolia pour tournée PI de 2014 Mesures du service des eaux le 12/04/2013	
00011	P100	rue des Bouvreuils face allée des Grives	100	100/2x070		60,00		3,00	4,50					Mesures du service des eaux le 23/07/2014	
00012	P100	angle rue des Bouvreuils rue des Allouettes	100	100/2x070		60,00		3,00	1,60					Mesures du service des eaux le 23/07/2014	
00013	P100	route de Parnes angles rue Bocquet	100	100/2x070		60,00		5,00	4,00					Mesures du service des eaux le 23/07/2014	
00014	P100	rue Bocquet lotissements Les Jardins	100	100/2x070		60,00		5,00	2,80					Mesures du service des eaux le 23/07/2014	

Défense Incendie de la commune de MONTAGNY EN VEXIN

Légende

- * Etat
- * Anomalie
- * Visite
- * Accès
- Indisponible
- Avec anomalies
- Non autorisée
- En service
- Sans anomalie
- Autorisée
- Non conforme en service
- Sans problème

Réserves		Anomalies				Observations			
N°	Type	Adresse	Volume m3	m3 / h Ré-alim.	* Etat	* Anomalie	* Accès	* Visite	
00015	PISC	rue des Brouveuils	50	-					Privé Non conforme : volume inférieur à 120 m3

Légende

- * Etat
- * Anomalie
- * Visite
- * Accès
- Indisponible
- Avec anomalies
- Non autorisée
- En service
- Sans anomalie
- Autorisée
- Non conforme en service
- Sans problème

Hydrants		Anomalies				Observations			
N°	Type	Adresse	Diamètre d'alim.	Diamètre de sortie	Débits en m3 / h		Pressions		Dynamique
					à 1 bar	à 0,6 bar	Statique		
00016	P100	rue du parc	150	100/2x070	60,00		4,40	3,40	
					* Etat	* Anomalie	* Accès	* Visite	Mesures du service des eaux le 23/07/2014